



Piaseczno

Urząd Miasta i Gminy Piaseczno

ul. Kościuszki 5, 05-500 Piaseczno

Piaseczno ²⁰⁰⁷.....2022 r.

IT/114/1011.7.2022. P2.201

Rada Sołecka wsi Julianów

Sołtys wsi Julianów

Pani Agata Jachowicz

Sołtys.julianow@gmail.com

Dot. Wykonania koncepcji wraz z przeprowadzeniem konsultacji społecznych oraz wykonanie dokumentacji projektowo – kosztorysowej i uzyskanie pozwolenia na budowę/zgłoszenia budowy bez sprzeciwu rozbudowy terenu rekreacyjnego na działkach nr ewidencyjny 2/65; 2/66; 2/70; 2/67; 2/68; 2/69; 2/71; 2/39; 2/72; 2/73 obręb Julianów gm. Piaseczno - Zielono-niebieska infrastruktura: Teren rekreacyjny w Julianowie wraz ze zbiornikiem/skate parkiem, w ramach zadania inwestycyjnego „Program bezpieczeństwa przeciwpowodziowego na terenie gminy Piaseczno” wraz pełnieniem nadzoru autorskiego.

W odpowiedzi na pismo PP.54172.2022/S z dnia 30.06.2022r., (wpływ do kancelarii urzędu dnia 08.07.2022r.), odnosząc się do Państwa wniosku oraz Uchwały Rady Sołeckiej a mianowicie:

- Sprzeciwu wobec budowy skate parku z funkcją zbiornika retencyjnego,
- Zmiany lokalizacji obiektu typu skate park wraz z proponowanym pump truckiem,
- Budowy boiska piłkarskiego o wymiarach 20x40m.

Uprzejmie informuję, że obecnie trwają konsultacje społeczne a ich wynik w postaci dwóch wariantów koncepcji zagospodarowania przedmiotowego terenu będzie prezentowany w II etapie konsultacji na początku września br. ponadto w raporcie ze I etapu konsultacji wyraźnie zostały zdefiniowane potrzeby lokalnej społeczności a mianowicie istnieje potrzeba:

- Ze względu na teren zalewowy i wymagania MPZP budowy zbiornika retencyjnego, dokładne jego parametry i technologia zostaną określone na podstawie opracowania hydrologicznego przygotowywanego przez Wydział Ochrony Środowiska oraz dane z Wydziału Infrastruktury i Transportu naszego urzędu,

Wydział Inwestycji

ul. Kościuszki 5,

05-500 Piaseczno

(+48 22) 70 17 632

patrycja.zych@piaseczno.eu www.piaseczno.eu



Piaseczno

Urząd Miasta i Gminy Piaseczno

ul. Kościuszki 5, 05-500 Piaseczno

- Zapewnienie bezpieczeństwa,
- Organizacji miejsca do spotkań, rekreacji i wypoczynku również dla osób starszych wśród zieleni, ochrona istniejącej zieleni, zieleń urządzona, poidelko,
- Zapewnienie aktywnego spędzania czasu dla różnych grup wiekowych: budowy placu zabaw, skate parku (deskorolki, hulajnogi, rolki, wrotki), boisko wielofunkcyjnego, ścianki wspinaczkowej, trampoliny,
- Zorganizowania wybiegu dla psów.

Podsumowując budowa boiska piłkarskiego, o które Państwo wnioskuje przewija się, ale nie jest to najważniejsza potrzeba, tylko 8% ankietowanych wyrażało taką wolę; obszar przedmiotowej inwestycji zamyka się w 5000 m² boisko piłkarskie wraz z zapleczem pochłonęłoby większość terenu i nie dało możliwości realizacji innych, zgłaszanych potrzeb.

Ponad to informuję, że obecnie trwa procedowanie przejęcia terenu Technicolor na budowę pełnowymiarowego, profesjonalnego boiska piłkarskiego; o wynikach negocjacji wkrótce Państwa zawiadomimy. W przypadku braku pozytywnego rozwiązania będziemy poszukiwać innych lokalizacji.

Do czasu rozwiązania problemu polecamy korzystać z okolicznych obiektów.

Jesteśmy z Państwem w stałym kontakcie, Wydział Inwestycji będzie na bieżąco informował Państwa o postępach w tworzeniu projektu i kolejnych konsultacjach społecznych, na które serdecznie zapraszam i zachęcam do aktywnego udziału.

W załączeniu raport z I etapu konsultacji społecznych.

BURMISTRZ
Miasta i Gminy Piaseczno
mgr Daniel Putkiewicz

Z poważaniem

INSPEKTOR NADZORU
ROBÓT BUDOWLANYCH
mgr inż. Leszek Trzmieł
Upr. Bud. MAZ/0517/OWOK/12

Otrzymują:

1. adresat
2. Sołtyska wsi Józefosław
3. INW
4. IT
5. GOSiR

Wydział Inwestycji

ul. Kościuszki 5,
05-500 Piaseczno

(+48 22) 70 17 632

patrycja.zych@piaseczno.eu www.piaseczno.eu

GŁÓWNY SPECJALISTA
ds. przestępczości publicznej
mgr inż. Patrycja Zych

Alkojman

RAPORT Z KONSULTACJI SPOŁECZNYCH – I ETAP

Teren Rekreacyjny przy
ul. Cyraneczki w Julianowie,
Gmina Piaseczno
1. 07. 2022



Spis treści

1. Przedmiot i harmonogram konsultacji
2. Opis terenu inwestycji
 - 2.1 Przyszły teren rekreacyjny
 - 2.2 Okolica
3. Potrzeby zgłaszane przez mieszkańców
 - 3.1 Wprowadzenie
 - 3.2 Najbliższe otoczenie
 - 3.3 Podsumowanie
4. Forma konsultacji
 - 4.1 Cel konsultacji
 - 4.2 Akcja informacyjna
5. Podsumowanie konsultacji z dnia 14.06 - Szkoła Podstawowa im. Janusza Korczaka w Józefostawiu
 - 5.1 Opis konsultacji
 - 5.2 Liczba uczestników/uczestniczek
 - 5.3 Zgłaszane uwagi
 - 5.4 Wnioski
6. Podsumowanie konsultacji z dnia 22.06 - Plac zabaw przy ulicy Cyraneczki w Julianowie
 - 6.1 Opis konsultacji
 - 6.2 Liczba uczestników/uczestniczek
 - 6.3 Zgłaszane uwagi
 - 6.4 Wnioski
7. Ankieta
 - 7.1 Ankiety z dnia 22.06.2022
 - 7.2 Ankiety wysłane w późniejszym terminie z dni 22-28.06.2022
8. Uwagi zgłaszane przez kanały w social media
9. Wnioski - wytyczne projektowe

Załącznik:

- Wyniki ankiety cz.1
- Wyniki ankiety cz.2

1. Przedmiot i harmonogram konsultacji

Przedmiot konsultacji	PROJEKT KONCEPCYJNY TERENU REKREACYJNEGO PRZY ULICY CYRANECZKI W JULIANOWIE
Pełna nazwa zadania	<i>Koncepcja wraz z przeprowadzeniem konsultacji społecznych oraz wykonanie dokumentacji projektowo – kosztorysowej i uzyskanie pozwolenia na budowę/zgłoszenia budowy bez sprzeciwu rozbudowy terenu rekreacyjnego na działkach nr ewidencyjny 2/65; 2/66; 2/70; 2/67; 2/68; 2/69; 2/71; 2/39; 2/72; 2/73 obręb Julianów gm. Piaseczno - Zielono-niebieska infrastruktura; Teren rekreacyjny w Julianowie wraz ze zbiornikiem/skate parkiem, w ramach zadania inwestycyjnego „Program bezpieczeństwa przeciwpowodziowego na terenie gminy Piaseczno” wraz z pełnieniem nadzoru autorskiego.</i>
I etap	
Zawarcie umowy	27.05.2022
Wizja lokalna z zamawiającym	31.05.2022
Ogłoszenie konsultacji	3.06.2022
Początek konsultacji	3.06 - internet, 14.06 - pierwsze spotkanie
Zakończenie konsultacji	28.06
Wydarzenia	14.06 Trzy spotkania z uczniami z klas 4-8 Szkoły Podstawowej im. Janusza Korczaka w Józefosławiu. 22.06 godz. 16-19 Spotkanie na miejscu inwestycji z mieszkańcami okolicznych terenów
Formy zgłaszania uwag	podczas spotkań ankiety papierowe przez stronę "Rewitalizacja Piaseczna" na facebooku
Inwestor	Gmina Piaseczno
Jednostka przeprowadzająca proces	Jaz+Architekci

2. Opis terenu

2.1 Przyszły teren rekreacyjny

Planowane zagospodarowanie terenu znajduje się w Gminie Piaseczno, we wsi Julianów, przy granicy z Józefostawiem.

Od północy działka graniczy z nowo powstałą drogą z trasą rowerową oraz Rowem Jeziorki, od południa, wschodu i zachodu graniczy z zabudową mieszkaniową jednorodzinną.

Teren podlega zapisom planu miejscowego uchwalonego w kwietniu 2022 - jako teren usług publicznych wraz z drogą prowadzącą do pompowni.

Na działce znajdują się: przepompownia i stacja transformatorowa, które nie są przedmiotem projektu, oraz urządzenia siłowni plenerowej, ławki i drewniana tyrolka. Połowa terenu jest obecnie ogrodzona, jednak furka która prowadzi na teren jest zawsze otwarta.

Teren nie jest oświetlony, nie posiada monitoringu. W jego sąsiedztwie występuje także problem z magazynowaniem wód opadowych oraz przypadki wandalizmu.

Mimo stosunkowo skromnego wyposażenia jest chętnie odwiedzany i zawsze jest tam pełno ludzi, zwłaszcza dzieci, młodzieży oraz ludzi wyprowadzających psy.

Spółeczność mieszkańców i mieszanek jest z nim mocno związana, co stanowi ogromny potencjał tego miejsca.

2.2 Okolica

Teren konsultacji stanowi element szerszego programu budowy kręgosłupa przestrzeni publicznych, znajdujących się wzdłuż linii ulicy Cyraneczki. Ogólną wytyczną do projektu stanowi powstała w 2020 roku "Koncepcja Zagospodarowania Przestrzennego Terenów Przyległych do Rowu Jeziorki w Józefostawiu" obejmująca także fragment Julianowa.

Docelowe zagospodarowanie terenu zostanie opracowane według wytycznych mieszkańców w drodze procesu konsultacyjnego.

3. Potrzeby zgłaszane przez mieszkańców

3.1 Wprowadzenie

Konsultacje społeczne terenu rekreacyjnego zostały skierowane przede wszystkim do mieszkańców Julianowa, Józefostawia oraz Piaseczna i okolicznych wsi.

Podczas rozmów można było wyróżnić 5 najczęściej wymienianych potrzeb, są nimi: **skatepark, teren rekreacyjny (wypoczynek w zieleni), plac zabaw (dzieci młodsze i starsze), boisko do piłki nożnej oraz wybieg dla psów.**

3.2 Najbliższe otoczenie

W najbliższym otoczeniu omawianego placu zabaw przy Cyraneczki znajdują się:

Skateparki

Najbliższe skateparki znajdują się w odległości:

- Skatepark Piaseczno 3,7 km (dojazd komunikacją publiczną ok.30 min.)
- Skatepark Nowa Iwiczna 5 km (dojazd komunikacją publiczną ok.40 min.)
- Skatepark Mysiadło 5 km (dojazd komunikacją publiczną ok.40 min.)

Tereny rekreacyjne

Najbliższe tereny rekreacyjne publiczne:

- ścieżki wzdłuż Rowu Jeziorki - obok omawianego terenu
- Skwer przy Bibliotece w Józefosławiu 600 m. (ok. 10 min. pieszo)
- Park Józefosław 2,5km (ok. 30 min. pieszo)
- Las Kabacki 2 km (ok.15 min. pieszo)

Planowane tereny rekreacyjne:

- skwer przy ul.Wenus 1,5 km (ok. 20 min. pieszo)

Place zabaw

Najbliższy publiczny plac zabaw

- Tenisowa 2, Józefosław 2 km (ok. 26 min. pieszo)
- "Nivea" Ogrodowa 2, Józefosław 2,5 km (ok. 30 min. pieszo)
- Cyraneczki 11 - ścieżka sensoryczna dla dzieci (ok. 7 min. pieszo)

Najbliższe place zabaw na terenach grodzonych:

- Osiedle Le Village

Najbliższy plac zabaw przyszkolny:

- Kameralna 5, Józefosław, niedostępny poza godzinami pracy szkoły.
1km (ok. 12 min. pieszo)

Boiska

Najbliższe boiska przyszkolne:

- Boiska SP. Korczaka w Józefosławiu ul.Kameralna 800m, (10min. pieszo) boiska do koszykówki, siatkówki i piłki nożnej. Przy szkole działa także Piłkarskie Przedszkole GOL i szkółka piłkarska Football Kids.
- Boiska Nowa Iwiczna ul.Zimowa/Szkolna 5,1km (37 min. komunikacją publ.) boisko do piłki nożnej, koszykówki, tenisa ziemnego.

Inne, wybrane boiska w okolicy:

- piłkarskie - Słoneczna 6F, 05-500 Stara Iwiczna 4,6km (ok. 30 min. kom.publ.)
- piłkarskie - ul.Nefrytowa 14 Piaseczno 2,8km (ok. 20 min. kom.publ.)
- piłkarskie - GOSIR Piaseczno 4,1 km (ok.30 min kom.publ.)
- piłkarskie - Orlik ul.Chyliczkowska 17, Piaseczno 3,6km (20 min. kom.publ.)
- koszykarskie - Osiedle Le Village, na terenie osiedla zamkniętego
- koszykarskie + do siatkówki w parku ul.Ogrodowa 2

Planowane boiska:

- Planowane boiska przy szkolne Chyliczki, ul.Zimowa/Urbanistów (2025/2026r.) w odległości ok 1km od placu zabaw na Cyraneczki :
<https://piaseczno.eu/nowa-szkola-i-biblioteka-w-julianowie/>
- Planowane boisko piłkarskie na działce przy Technicolorze w Józefosławiu.

Wybieg dla psów

Najbliższe wybiegi dla psów

- Wybieg dla psów przy ul.Cyraneczki/Wilanowskiej 1 km (13 min. pieszo)
- Wybieg dla psów przy ul. Pastelowej 2km (25 min.pieszo)
- Wybieg i plac zabaw dla psów Konstancin-Jeziorna 5 km (ok. 50 min. kom.publiczną)

3.3 Podsumowanie

W najbliższej okolicy omawianego terenu można stwierdzić niewystarczającą ofertę dla dzieci młodszych. Spośród omawianych potrzeb, żeby skorzystać z dostępnej oferty w gminie, najdalej muszą jeździć użytkownicy/czki skateparku.

4. Forma Konsultacji

4.1 Cel konsultacji

Pierwszy etap konsultacji miał na celu zebranie dominujących potrzeb mieszkańców i mieszkańek. Rozwiązania zostaną zaprezentowane w drugim etapie konsultacji. Dlatego na tym etapie skupiliśmy się na otwartych spotkaniach, podczas których zapytaliśmy o ogólne preferencje. Przebieg - harmonogram konsultacji został opisany w punkcie 1.

4.2 Akcja informacyjna

W przestrzeni publicznej

Pierwsza informacja o planowanych konsultacjach społecznych pojawiła się podczas lokalnego święta **Dni Józefosławia** (3-5.06.2022). Dzięki pomocy Pani Sołtyski Julianowa pojawiły się zaprojektowane przez nas plakaty oraz ulotki z informacją o planowanych konsultacjach 22.06.2022.

Plakaty zostały także powieszone w różnych miejscach w Gminie Piaseczno dzięki pomocy urzędników Gminy oraz Pani Sołtyski Józefosławia.

Na początku czerwca odwiedziliśmy **skatepark w Piasecznie**, gdzie zostały rozdane specjalnie dedykowane do tego celu ulotki - z zaproszeniem dla młodzieży do wzięcia udziału i przesyłania uwag na temat nowego skateparku.

W internecie

Akcja informacyjna została zainaugurowana na portalu facebook "Rewitalizacja Piaseczna" <https://www.facebook.com/RewitalizacjaPiaseczna> która została stworzona w celu informowania mieszkańców gminy o tego typu wydarzeniach.

Dodatkowo wydział promocji Gminy Piaseczno stworzył stronę <https://piaseczno.eu/category/konsultacje-cyraneczki/> na której została umieszczona informacja z zaproszeniem na spotkanie.

O konsultacjach informowaliśmy także za pośrednictwem naszych stron:

<https://www.facebook.com/jazmiasto>

<https://www.instagram.com/jazmiasto/>

Z inicjatywy Pani Sołtyski Józefosławia i Radnej Piaseczna, powstało wydarzenie na facebooku zapraszające mieszkańców do wzięcia udziału w konsultacjach.

Dołączyliśmy do niego na zasadzie partnerstwa.

Link do wydarzenia:

<https://www.facebook.com/events/396384559103739/>



Grafika wydarzenia na facebooku
aut.Małgorzata Chustecka /Jaz+Architekci



Plakat informacyjny publikowany na facebooku i w wersji papierowej (z kodem QR)
aut.Małgorzata Chustecka /Jaz+Architekci

5. Podsumowanie konsultacji z dnia 14.06 - Szkoła Podstawowa im. Janusza Korczaka w Józefosławiu



5.1 Opis konsultacji

W 1 etapie konsultacji odbyły się 3 spotkania z uczniami klas 4-5, 6-7 i 8 w szkole podstawowej im. Janusza Korczaka w Józefosławiu. Każde spotkanie było podzielone na 3 części: prezentację, pytania i dyskusję. W pierwszej części uczniowie zostali poinformowani, który teren będzie projektowany i którego dotyczą konsultacje, o zakresie projektu, oraz planowanych funkcjach. Przedstawiono przykładowe projekty referencyjne. Czas po prezentacji przeznaczony był na dyskusję. Zadawane były pytania m.in. o uprawiany sport, korzystanie z terenów sportowych w okolicy, o sposobach spędzania czasu na terenie zielonym przy ul. Cyraneczki, o tym co im się podoba, a co nie. Po części "ankietowej" był czas na dyskusje na której zebrano pomysły i uwagi od wszystkich uczniów i uczennic.

5.2 Liczba uczestników/uczestniczek

W spotkaniu z uczniami/uczennicami klas 4-5 uczestniczyło ok. 39 osób, klas 6-7: ok. 19 osób, natomiast z klasami 8: ok. 16 osób. Łącznie w spotkaniu wzięły udział **ok. 74 osoby**.

5.3 Zgłaszane uwagi

Klasy 4-5

Według dzieci obecny plac jest "nudny", chcieliby tam **aktywnie spędzać czas**, doceniają też jego **zielony charakter**. Wszyscy znają plac, ale **przychodzą na niego wyłącznie ze względu na tyrolkę, która według nich jest symbolem tego miejsca**. Ich zdaniem powinna być naprawiona, albo rozbudowana: podwójna, dłuższa, a nawet umieszczona na środku przyszłego placu.

Większość uczniów i uczennic jeździ na rowerze, hulajnodze, rolkach, kilka osób regularnie korzysta ze skateparku w Piasecznie. Pomysł zbudowania skateparku w bliższej okolicy ich miejsca zamieszkania uważają za trafiony. Wyróżnili też jakie elementy mogłyby się pojawić na skateparku: rampa, box, rurka. Oprócz tego uczniowie/uczennice wyrazili opinię, że powinno się umieścić urządzenia do uprawiania innych sportów:

- drużynowych (koszykówka, siatkówka, piłka nożna) do którego potrzebne jest boisko wielofunkcyjne,
- indywidualnych: ścianka wspinaczkowa, drążki.

Inne elementy do aktywnego wypoczynku z których chętnie by korzystali to trampoliny (szczególnie dziewczynki), tunel do przechodzenia w kształcie świnki i plac zabaw. Istotne z ich punktu widzenia jest bezpieczeństwo na skateparku i stworzenie strefy dla najmłodszych. Dużo uwag dotyczyło zieleni: posadzenia większej ilości drzew, stworzenia stref o różnym charakterze. Dzieci proponowały też wodny plac zabaw, ze stawem z rybami, fontanną i ogrodami deszczowymi, leśny, jak puszcza, z gęstą zielenią, szklarnią z motylami. Pojawiły się uwagi, żeby pomyśleć o innych zwierzętach: o zbudowaniu karmników dla ptaków,

ustawieniu urządzeń z których mogłyby korzystać psy. Jeśli chodzi o elementy małej architektury to ważne jest ustawienie stojaków rowerowych, wraz ze stacją do ich naprawy, jak również wygodnych siedzisk, ław, altany i poidelka.

Klasy 6-7

Uwagi można podzielić na te dotyczące obecnego zagospodarowania placu zabaw przy Cyraneckiej i przyszłego zagospodarowania. Dzieci przychodzą na plac głównie do zabawy na tyrolce, (choć wymaga konserwacji), z siłowni nie korzystają. Pomysły dotyczące przyszłego zagospodarowania można podzielić na: **aktywności, małą architekturę, zieleni**. Popularne wśród tej grupy uczennic i uczniów jest jazda na hulajnodze, deskorolce i rolkach, i cieszą się, że powstanie skatepark. Wśród pomysłów pojawiły się: stoły do ping ponga, boisko wielofunkcyjne (koszykówka, siatkówka), bieżnia, ścianka wspinaczkowa, ścianka do tenisa, trampoliny, tor przeszkód, plac zabaw z huśtawkami różnego rodzaju, koło obrotowe, czy rower, którego napęd pozwoliłby naładować telefon.

Wymieniane elementy małej architektury to: zadaszona wiatra rowerowa z wieloma stojakami. Wyróżnione zostały inne formy spędzania czasu: spotkanie ze znajomymi (w tym potrzeba dużych, długich ław, hamaków, i stoły do odrabiania lekcji czy czytania książki). Inne elementy małej architektury z której chętnie korzystaliby wraz ze znajomymi to: scena, ścianka do graffiti, miejsce na ognisko, altana, automaty do napojów. Różne formy aktywności według uczniów i uczennic wymagają strefowania, ze względu na hałas (strefa ciszy), jak i wiek (strefa dla najmłodszych). Pojawił się pomysł kina letniego. Jeśli zaś chodzi o zieleni to bardzo ważne jest posadzenie drzew (również tych o atrakcyjnym wyglądzie w okresie kwitnienia jak drzewa wiśniowe), krzewów, kwiatów i elementów wodnych np. stawu.

Klasy 8

Można wyróżnić kilka obszarów, których dotyczyły uwagi. W pierwszej kolejności dotyczyły obecnego zagospodarowania placu zabaw. Jakie elementy obecnie stanowią o atrakcyjności skweru? Uczniowie i uczennice wskazali na tyrolkę oraz ławki. Natomiast z siłowni plenerowej nie korzystają. W następnej kolejności można wyróżnić uwagi dotyczące przyszłego zagospodarowania placu, które można podzielić według kategorii: **co się robi (funkcje), mała architektura, zieleni, komfort, charakter**. Przeważająca część uczniów i uczennic uprawia jakiś sport: siatkówkę, koszykówkę, piłkę nożną, kilka osób jeździ na deskorolkach, 90% jeździ na rowerach. Pojawiły się więc pomysły o stworzeniu obok skateparku, boiska wielofunkcyjnego, który umożliwiłby uprawianie różnych dyscyplin sportu: koszykówki, siatkówki. Trampoliny były kolejnym entuzjastycznie dyskutowanym pomysłem. Były też głosy o zbudowaniu basenu otwartego. Osoby jeżdżące na deskorolce wymienili elementy skateparku z jakich chętnie by korzystali, m.in. fly box, rezi-box. Oprócz funkcji sportowej, uczennice i uczniowie chcieliby spotykać się na placu ze znajomymi, żeby wspólnie odpocząć. Tutaj ważne według nich są odpowiednio elementy **małej architektury**: wygodne siedziska, ławki w odosobnieniu. Ponadto ważne jest zadbanie o **komfort** psychofizyczny, szczególnie w upalne dni. Wiele uwag dotyczyło ustawienia ławek w cieniu drzew, w otoczeniu uporządkowanej i atrakcyjnej zieleni, fontanny, czy zbiornika wodnego, który dawałby chłód. Przemyślenia również wymaga lokalizacja elementów skateparku względem stron świata, żeby słońce nie oślepiło podczas wykonywania tricków. Ponadto uczniowie i uczennice widzą potrzebę żeby na skwerze pojawiła się ściana do graffiti, oraz automat do napojów. Z racji tego, że większość osób jeździ na rowerze, ważne jest umieszczenie stojaków rowerowych w znacznej ilości. Charakter skweru również był dyskutowany, np. żeby betonowe nawierzchnie były kolorowe.

5.4 Wnioski

- Dzieci z klas młodszych wykazywały największe zainteresowanie konsultacjami i zgłosiły najwięcej uwag. W tej grupie wiekowej również więcej dzieci jeździło na wszystkich typach jednośladów: hulajnogach, deskorolkach, rowerach.
- Większość dziewczynek z klas młodszych jeździ na deskorolkach, hulajnogach, rolkach. Na projektowanym placu, chciałyby przede wszystkim miejsca w którym mogłyby wspólnie spędzać czas. Najważniejsze były dla nich ławki, a w dalszej kolejności infrastruktura sportowa: skatepark, boisko wielofunkcyjne (koszykówka, siatkówka), ścianka wspinaczkowa.
- Chłopcy ze wszystkich grup wiekowych chcieliby przede wszystkim infrastrukturę do uprawiania różnych sportów, drużynowych: boisko wielofunkcyjne (piłka nożna, siatkówka, koszykówka), stoły do ping ponga, indywidualnych: ścianka wspinaczkowa, drabinki/drażki, ścianka do gry w tenisa. W dalszej kolejności małą architekturę służącą wypoczynkowi: ławki, hamaki.
- Dzieci starsze bardziej zwracały uwagę na miejsca do odpoczynku i spotkań ze znajomymi w otoczeniu zieleni.
- Prawie wszystkie dzieci jeżdżą na rowerach, więc należałoby uwzględnić dużo miejsca na stojaki rowerowe.
- Potrzeba wybudowania toalety publicznej.
- Tyrolka jest dla dzieci symbolem skweru, natomiast wymaga konserwacji, bądź wymiany, rozbudowy, ustawienia jej w innym miejscu.
- Dzieci ze wszystkich grup wiekowych podnosiły kwestie słonecznych dni i tego jak ważne jest zacienienie urządzeń sportowych i małej architektury: sadzenia drzew, zbudowania altany, oraz zbudowania zbiornika wodnego, np. stawu czy fontanny.
- Wszystkie dzieci opowiadały o kwestiach strefowania placu według wieku. Ważne jest żeby najmłodszy mieli swój plac zabaw, albo miejsce na skateparku, taka potrzeba wynika z kwestii bezpieczeństwa.
- Zadbaniem o zieleń, rodzajem i jej charakterem najbardziej zainteresowane były najmłodsze dzieci, które widzą w niej również miejsce do zabawy i którą można odkrywać: przestrzeni zieleni gęstej "dzikiej", oraz rozległej, z dużą połącją trawy, w której ścieżki są zbudowane z nietypowej nawierzchni.

6. Podsumowanie konsultacji z dnia 22.06 - Plac zabaw przy ulicy Cyraneczki

6.1 Opis konsultacji

Spotkanie na terenie przyszłego zagospodarowania odbyło się 22.06 w godz. 16-19:00. Spotkanie prowadził trzy osobowy zespół architektów z pracowni JAZ+Architekci: Anna Kotowska, Monika Ogrodnik oraz Paweł Pytłasiński. Oprócz zaproszonych mieszkańców, w spotkaniu wzięli udział : przedstawicielka rady Józefostawia, radny Julianowa, Pani Sołtyśka Julianowa i przedstawiciele szkółki piłkarskiej Julianowa.





Sposób zgłaszania uwag :

- zapisywanie na post-itach na wydrukowanej mapie terenu przy ul.Cyraneczki
- zapisywanie na kolorowych kartonikach
- uczestniczki/cy mogli również wybrać kierunek zmian - przyszyły charakter miejsca dzięki pomocy zdjęć referencyjnych na pocztówkach, przez zaznaczenie które z nich widzieliby w tym miejscu
- w formie uwag ustnych, które

były notowane przez osoby przeprowadzające cały proces

- spacer w okolicy, w celu pokazania problemów lokalnych - wandalizmu i poczucia braku bezpieczeństwa mieszkańców najbliższych domów jednorodzinnych.
- dostępną na miejscu anonimową ankietę (patrz pkt.7)


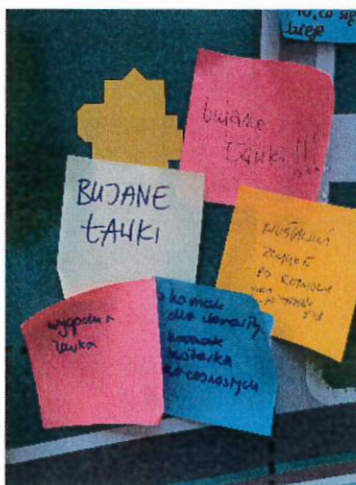
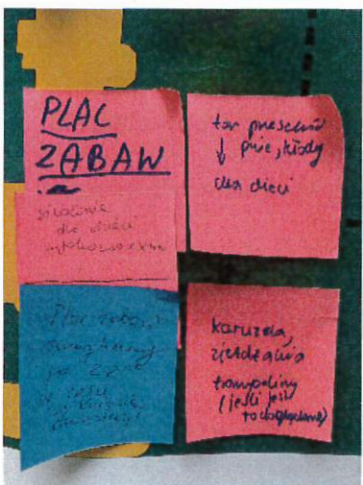



6.2 Liczba uczestników/uczestniczek

W spotkaniu wzięło udział **ok. 100** uczestniczek i uczestników. Liczbę osób zainteresowanych mogliśmy oszacować dzięki możliwości wypełnienia ankiet papierowych dostępnych na miejscu konsultacji (patrz punkt 7), którą wypełniło **70 osób**. Nie wszyscy jednak wypełniali ankiety, część osób zostawiła tylko uwagi na papierze lub w formie uwag które zostały zanotowane podczas rozmowy. Miejsce odwiedziły również małe dzieci z opiekunami oraz rodziny, wypełniające wspólnie jedną ankietę.

6.3 Zgłaszane uwagi

6.31 Plan zagospodarowania. Uwagi na post-itach i planszy

- konieczność dodatkowego przejścia dla pieszych w rejonie ul.Jemioluszki
- kilka razy: ścianka wspinaczkowa, pająk, drążki (urządzenia do wspinania się)
- nie dla psów / tak dla psów
- bieżnia
- stoły do ping-ponga
- skatepark- kilka razy / nie chcę skateparku -raz
- boisko piłkarskie / orlik
- plac zabaw dla najmłodszych
- hamaki, bujane ławki, leżanki ,dek
- park kieszonkowy, dużo zadbanej zieleni
- wyrównanie terenu (w obecnym jest dużo dziur)
- woda: fontanna, zbiornik wodny: staw, jezioro
- oświetlenie



6.3.2 Kartoniki z uwagami

- potrzeba nowych terenów zielonych, w tym traw, krzewów i kwiatów
- zadaszenie, altana, stół do pracy,
- kino letnie, "ściana do kina" (do projekcji),
- małe elementy zagospodarowania jak: hamaki, trampoliny,
- elementy placu zabaw dla najmłodszych jak "niższe elementy zabawy", huśtawka, posadzka do gier, "opowieści dla dzieci o zakładzie",
- el.sportowe: urządzenia do ćwiczeń i "nie chcemy pumptucka",
- potrzeba bezpieczeństwa, lepsze oświetlenie, brak barier, progów,
- miejsce do napięcia się kawy,

6.3.3 Charakter przyszłego zagospodarowania- pocztówki z referencjami

Plusy przedstawionych referencji uzasadnione pod referencjami:

- różnorodność ofert dla różnych grup wiekowych na jednym, małym terenie
- ławki jako miejsce dla osób starszych, młodszych ale także dla młodych mam które opiekują się niemowlętami



Najwięcej punktów (3) zdobyły rozwiązania dotyczące miejsc odpoczynku oraz skateparku. Mieszkańcy docenili także śmiałe propozycje nieoczywistych mebli miejskich, różnorodnych form do siedzenia, podkreślonych kolorem i ciekawą formą. Spośród wybieranych obrazów, uwagę przykuły też swobodnie zaprojektowane tereny zieleni.

6.3.4 Notatki

Uwagi dotyczące skateparku:

- dwie strefy : dla dzieci młodszych i starszych
- poparcie dla liniowego charakteru ("street")
- lokalizacja bliżej ulicy, widoczna

Uwagi szczegółowe dotyczące projektu skateparku:

- schodki 3 albo 4
- murki w dół z obu stron
- rurka w dół
- "flatowe" (niskie) murki i rura
- piramidka (łagodne kąty)
- quaterly na obu końcach
- wzorowy skatepark: Nowa Iwiczna

Uwagi dotyczące boiska:

- ponieważ nie ma miejsca na duży parking, to miejsce "hop-on/off" jedynie na tymczasowe zatrzymanie.
- "najbardziej brakuje w Józefosławiu boiska do piłki"

Inne uwagi:

- Ok. 40 letnia kobieta z Józefosławia apeluje o miejsce dla młodszej młodzieży z klas 4-8. np w postaci dużej huśtawki, leżaków. Pani wyraziła także potrzebę "włączenia dziewczyn w aktywność fizyczną" oraz wyraziła sprzeciw do pomysłu budowy boiska.
- grupa nastoletnich dziewczynek wyraziła poparcie dla półokrągłej ławki z zadaszaniem na przedstawionej referencji.
- brakuje miejsc odpoczynku (nie tylko strefa sportowa), np w postaci zielonej polany piknikowej z ławkami, która mogłaby służyć na organizację przyjęć urodzinowych dla dzieci, spędzić czas wolny na zewnątrz.
- "może być wszystko, byle by było cicho"
- dzieci przekazały informację o istniejącym problemie: psy wbiegają pod tyrolkę i utrudniają korzystanie z niej, ich zdaniem teren powinien być niedostępny dla psów.
- mobilne leżaki drewniane nie sprawdziły się na innym okolicznych skwerze
- propozycja stworzenia strefy dla małych dzieci z piaskownicą z małymi koparkami, wiaderkami z wodą i dźwigiem.
- nie ma potrzeby budowania pumptracka
- wieża do wspinania typu "pająk"
- potrzeba zwiększenia bezpieczeństwa placu (poprzez zamykanie na noc)
- problemy z retencją wody które pogorszyły się po wybudowaniu drogi

6.3.5 Spacer - wizja lokalna

Ważnym elementem spotkania był także krótki spacer, podczas którego mieszkańcy spacerujący z psem pokazali problem sąsiedniej działki przy ulicy Kombatantów. Znajduje się tam opuszczony dom jednorodzinny, który został podpalony przez "grupę młodzieży" oraz całkowicie zdewastowany. Mieszkańcy wyrazili tym samym obawy o przyszłość skweru i kwestie bezpieczeństwa.



6.3.6 Ankieta (patrz pkt.7)

6.4 Wnioski z konsultacji z dnia 22.06

- Potrzeba poprawy bezpieczeństwa, w tym oświetlenia.
- Zapewnienie miejsca do spędzania wolnego czasu i odpoczynku zgłosiły osoby w każdej grupie wiekowej.
- Konieczność uwzględnienia problemów z retencją wody
- Potrzeba zachowania elementów obecnego zagospodarowania placu
- Potrzeba uporządkowania terenów zieleni i zachowania istniejących drzew
- Potrzeba dostawienia miejsc do przypięcia rowerów
- Z terenu korzystają różne grupy odbiorców, więc odpowiedzią na ich potrzeby powinna być różnorodność pod względem typów, sposobów aktywności ale także wypoczynku. Wynika to z szybko rozwijającej się zabudowy mieszkaniowej w okolicy i niewystarczającej (nie nadążającej za nią) oferty terenów publicznych w najbliższym sąsiedztwie. Nowe budownictwo rzadko uwzględnia tereny do spędzania wolnego czasu na terenie planowanych inwestycji, z kolei osiedla grodzone o lepszym standardzie nie udostępniają swoich atrakcji (np. placów zabaw) dzieciom z sąsiedztwa.
- Potrzeba rozwiązania konfliktu na linii - właściciele psów vs dzieci(zwłaszcza małe) bawiące się na placu i korzystające z tyrolki.

7. Ankieta

Podczas spotkania 22.06 rozdaliśmy 70 papierowych ankiet, które każdy mógł anonimowo wypełnić na miejscu. Pod koniec spotkania nie mieliśmy ich więcej, więc kilka osób poprosiło o dostanie skanów pocztą e-mail. Wyniki z ankiet podzieliliśmy więc na dwie części:

1. Ankiety z dnia konsultacji - 70szt.
2. Ankiety które zostały wysłane w późniejszym terminie "dodatkowe".- 42 szt.

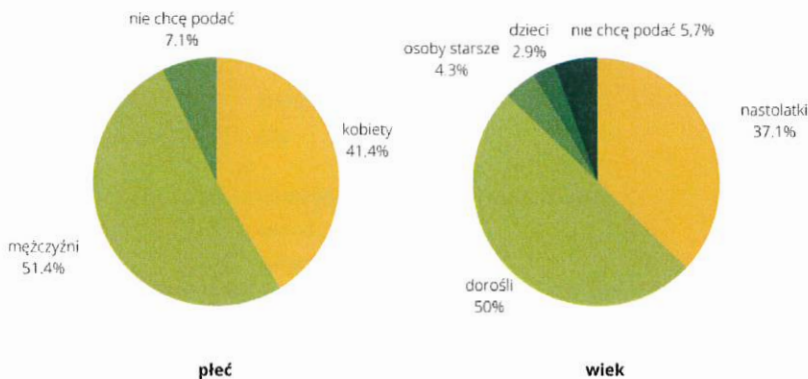
7.1 Ankiety z dnia 22.06.2022

Mieszkańki/mieszkańcy którzy wypełnili ankietę:

- 70 osób,
- 29 kobiet, 36 mężczyzn, 5 osób nie podało odpowiedzi,
- dzieci: 2, nastolatki : 26, dorośli: 35, osoby starsze: 3, brak odpowiedzi: 4,
- Józefosław: 39 osób, Julianów: 28 osób, Piaseczno: 1 osoba, Inne: 1 osoba, 1-brak odpowiedzi.
- 55 osób jeździ na rowerze, 23 hulajnodze, 15 na deskorolce, 13 na rolkach/wrotkach, 6-na niczym, 2 -na bmx-ie.

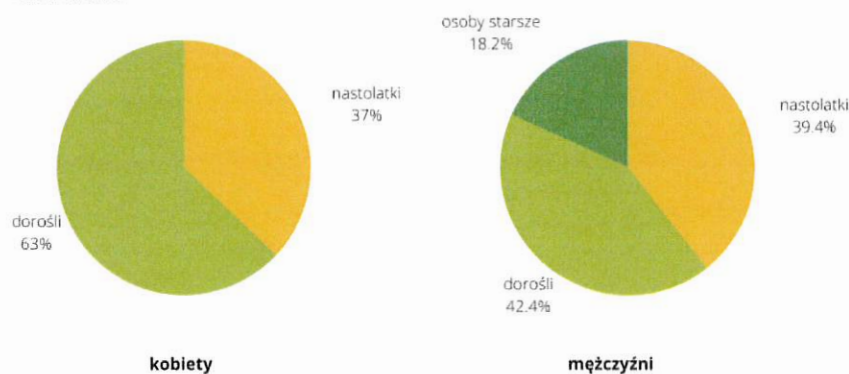
1. Płeć i wiek osób uzupełniających ankietę

Próba: 70 osób



2. Ilość kobiet i mężczyzn w określonej grupie wiekowej

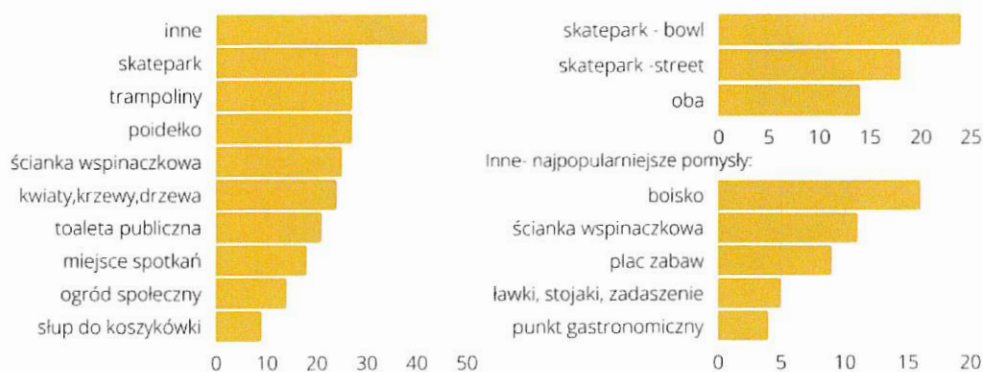
Próba: 70 osób



Odpowiedzi na pytania dotyczące przyszłego zagospodarowania skweru:

- Który z pomysłów uważasz za ciekawy i potrzebny w tym miejscu? Zaznacz wszystkie pomysły które ci się podobają:
 - 42 Inne: plac zabaw dla dzieci i dorosłych, boisko, park, ścianka wspinaczkowa, wysokie drzewa, i inne.
 - 28 osób wybrało skatepark, w tym 24 głosów na "bowl" 18 głosów na "street", (14 osób wybrało obie opcje).
 - 27: trampoliny,
 - 27: poidelko,
 - 25: ścianka do graffiti,
 - 24: kwiaty, krzewy, drzewa,
 - 21: toaleta publiczna,
 - 18: miejsce spotkań z dużą ilością ławek,
 - 14: ogród społeczny,
 - 9: słup do koszykówki.

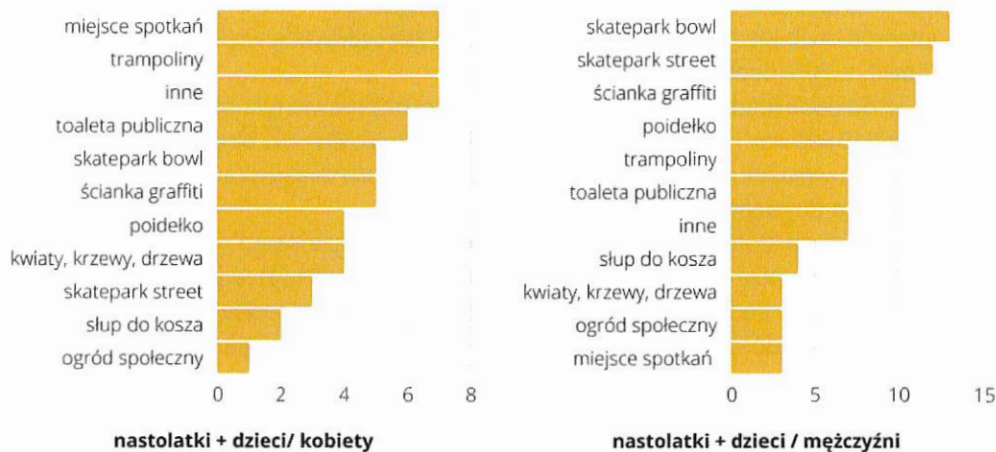
**Który z pomysłów uważasz za ciekawy i potrzebny w tym miejscu?
Zaznacz wszystkie pomysły które ci się podobają.**



wszystkie odpowiedzi

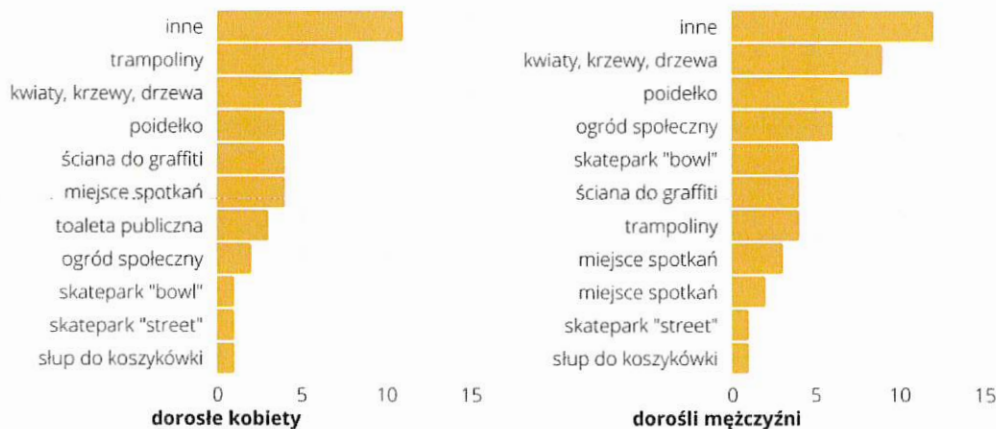
Odpowiedzi dzieci i młodzieży:

**Który z pomysłów uważasz za ciekawy i potrzebny w tym miejscu?
Zaznacz wszystkie pomysły które ci się podobają.**



Odpowiedzi osób dorosłych:

**Który z pomysłów uważasz za ciekawy i potrzebny w tym miejscu?
Zaznacz wszystkie pomysły które ci się podobają.**



Podsumowując,

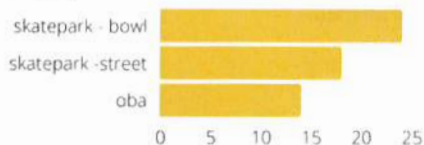
W pierwszej kolejności padały propozycje aktywnego spędzania czasu (plac zabaw, boisko, skatepark, ścianka wspinaczkowa). Ważnym aspektem jest zagospodarowana zielen. Zupełnie nową funkcją towarzyszącą na którą głosowało dużo osób były trampoliny- funkcja, która spodobała się także dzieciom podczas naszych konsultacji w szkole.

Przyszły skatepark skierowany będzie głównie do użytkowników/ków deskorolki, hulajnogi i rolek/wrotek. W grupie osób które dzieliły się swoimi opiniami, jak i wśród młodzieży szkolnej nie było zbyt wielu użytkowników/kó bmx-ów, pojawiały się też głosy że pump-track nie jest w tym miejscu potrzebny. Tak więc jeśli spytamy osoby w przyszłości korzystające ze skateparku o ich preferencje, uzyskamy następujące wyniki:

- spośród osób jeżdżących na hulajnodze (23) zdecydowana większość wybrała opcję "bowl", a 30% osób oba typy.
- spośród osób jeżdżących na deskorolce (15 osób) prawie tyle samo osób wskazało street(10) co bowl (11). Z tym że większość zaznaczyła obie opcje. Więc należy wysunąć wniosek że dobrze żeby przyszły skatepark miał ciekawy charakter, z miejscem do różnych trików.
- spośród osób które jeżdżą na rolkach/wrotekach (13) tyle samo osób wskazało obie opcje (4) co opcję bowl(4) lub nie wskazało żadnej z nich (4), a jedna-tylko "street". Oznacza to że sam charakter nie ma znaczenia, a o hulajnodze należy też myśleć jak o środku transportu przez przewidzenie wygodnego miejsca do jej pozostawienia.

Bowl czy street?

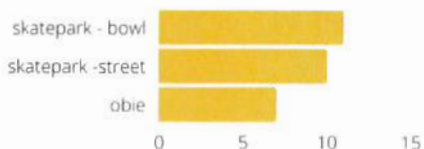
Wszyscy:



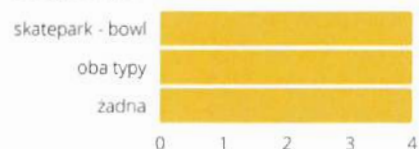
Osoby jeżdżące na hulajnodze:



Osoby jeżdżące na deskorolce:



Osoby jeżdżące na wrotkach/rolkach:

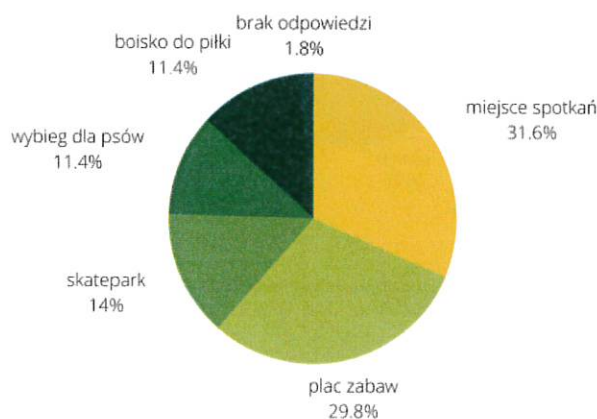


- Plac na Cyraneczki to dla mnie (możliwość wybrania do 2 odpowiedzi) :
36-miejsce spotkań, 34- plac zabaw, 16-skatepark, 13-wybieg dla psów, 13-boisko,
2-brak odpowiedzi.

Odpowiedzi wszystkich ankietowanych:

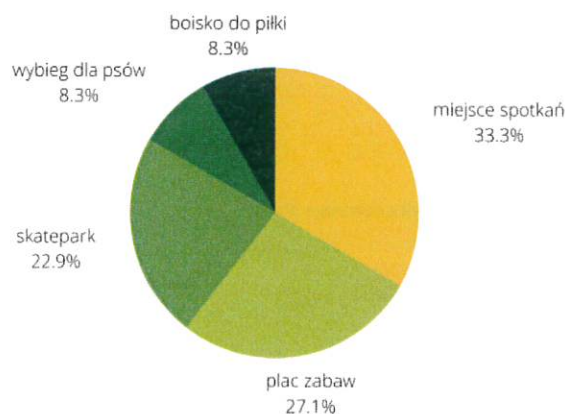
6. Plac na Cyraneczki to dla mnie (można wybrać do 2 odpowiedzi):

Próba: 70 osób



6. Plac na Cyraneczki to dla mnie (można wybrać do 2 odpowiedzi):

Odpowiedzi dzieci i młodzieży do 19 roku życia:



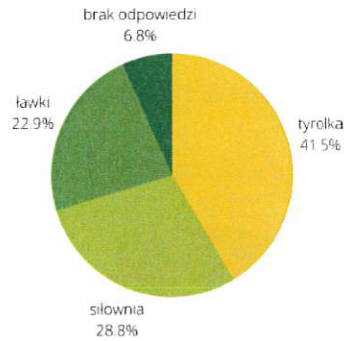
Podsumowując,

Plac na Cyraneczki powinno stanowić miejsce spotkań o różnej funkcji. Najważniejsze wydają się tu skatepark i plac zabaw. Co ciekawe, bardzo często padające hasło "boisko" nie oznacza że cały teren powinien nim być, a raczej może pojawić się jako funkcja dodatkowa, tak samo jak wybieg dla psów.

- Co byś zostawił/zostawiła z obecnego placu?:
49-tyrolka, 34-siłownia, 27-lawki, 8 - brak odpowiedzi.

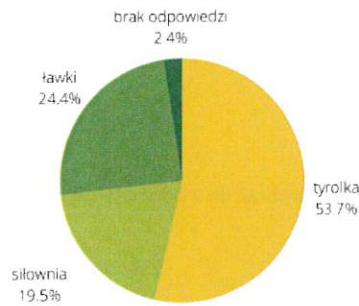
7. Co byś zostawiła/zostawił z obecnego placu?

Próba: 70 osób



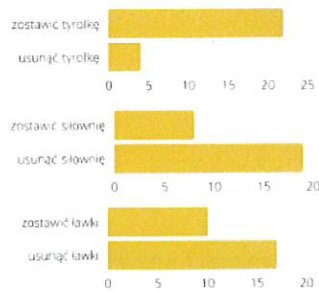
7. Co byś zostawiła/zostawił z obecnego placu?

Odpowiedzi dzieci i młodzieży:

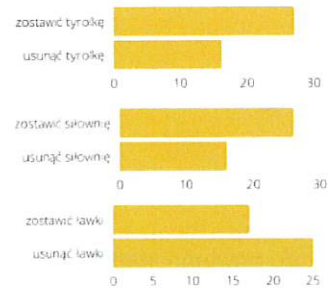


7. Co byś zostawiła/zostawił z obecnego placu?

W podziale na funkcje



młodzież i dzieci



dorośli

- Co ci się nie podoba:
 - za bardzo dla młodszych, niedostosowanie do starszych,
 - brak placu zabaw, w tym huśtawek,
 - brak boiska do p. nożnej,
 - za mało urządzeń,
 - przepompownia, stacja trafo, wejście ze złej strony,
 - brak cienia,
 - ubogi, wydeptana trawa, pusto,
 - brak skateparku,
 - plac zabaw za blisko domów, głośne nocne imprezy, głośna źle umiejscowiona tyrolka,
 - nierówna nawierzchnia (dziury),
 - brak oświetlenia,
 - hałas generowany przez młodzież,
 - brak toalet,
 - brak miejsca dla dzieci,
 - jest nudno, brak trampolin,
 - stacja trafo nieosłonięta zielenią,
 - wyprowadzanie psów, psie odchody,
 - brakuje zadaszania,
 - za duża siłownia, wystarczyłyby drabinki,
 - stacja trafo,
 - ścieki,

- Co ci się podoba:
 - tyrolka,
 - duże drzewa, zieleń,
 - dobra lokalizacja,
 - ławki,
 - siłownia,
 - "wszystko co jest, jest fajne"- 4 głosy,
 - kosze na śmieci i ogrodzenie,

- Uwagi dodatkowe
 1. brakujące funkcje:
 - miejsce dla osób starszych, młodzieży i małych dzieci (plac zabaw!)
 - boisko do piłki nożnej, ścianka wspinaczkowa, ścianka do graffiti,
 - brakuje stojaków na rowery
 - toaleta publiczna z przebieralnią
 - altana z pomieszczeniem gospodarczym i dostęp do wody i prądu na eventy plenerowe.
 2. głosy dotyczące problemów z terenem zalewowym i potrzeba budowy zbiornika retencyjnego.
 3. potrzeba ochrony istniejącej zieleni.

4. przyszłe miejsce powinno szanować mieszkańców okolicznych domów jednorodzinnych, powinno być ciche i bezpieczne (oświetlenie, monitoring)
5. dzieci zgłaszały prośbę o nie wpuszczanie psów na teren placu zabaw, dorośli chcieliby z kolei mieć dodatkowe miejsce na ich wyprowadzanie.

7.2 Ankiety wysłane w późniejszym terminie w dniach: 22-28.06.2022

Ankiety nadesłane na adres email pochodziły z dwóch źródeł. Bezpośrednio od mieszkank/ców oraz z jednego adres e-mail od grupy skupionej wokół klubu piłkarskiego.

Mieszkanek/mieszkańcy którzy wypełnili ankietę:

- źródło ankiet:
 - 7- osób mieszkańcy
 - 33 - osoby klub piłkarski
- płeć:
 - mieszkańcy: 4 kobiet, 3 mężczyzn
 - piłkarze: 33 mężczyźni
- wiek:
 - mieszkańcy: dzieci: 0, nastolatki : 1, dorośli: 4, osoby starsze: 3
 - piłkarze: dzieci: 8, nastolatki: 25
- miejsce zamieszkania:
 - mieszkańcy: Julianów: 6 osób, Józefosław: 1 osoba
 - piłkarze: Julianów: 4 osoby, Józefosław: 21 osób, Piaseczno: 3 osoby, Inne: 3
- uprawiany sport/środek transportu:
 - mieszkańcy: 6 rower, 3 na rolkach/wrotkach, 2 hulajnoga, 1 deskorolka, 1-na niczym
 - piłkarze: 20 rower, 12 hulajnoga, 8-na niczym, 3 bmx, 2 deskorolka, 1 na rolkach/wrotkach,

Odpowiedzi na pytania dotyczące przyszłego zagospodarowania skweru:

- Które pomysły ci się podobają? najwięcej odpowiedzi:
 - 29 Inne: boisko do piłki nożnej(25), ścianka do tenisa(1) mcdonald(1), urządzenia do ćwiczeń (1),
 - 11 skatepark, w tym 6 głosów na "bowl" 5 głosów na "street",
 - 9: toaleta publiczna,
 - 8: trampoliny,
 - 6: miejsce spotkań z dużą ilością ławek i kwiaty, krzewy, drzewa,
 - 5: ogród społeczny,
 - 3: słup do koszykówki,
 - 1: ścianka do graffiti.
- Plac na Cyraneczki to dla mnie:
 - 28-boisko do piłki nożnej, 8-miejsce spotkań, 4 -plac zabaw, 4 -wybieg dla psów
- Co zostawić na placu zabaw z obecnego zagospodarowania:
 - 20-tyrolka, 14-lawki, 11-siłownia

- Co ci się nie podoba:
 - brak boiska do piłki nożnej (21),
 - tyrolka (3),
 - brak miejsc do odpoczynku, altany, ławek (3),
 - za dużo ludzi,
 - siłownia plenerowa,
 - wykorzystanie placu przeznaczonego dla dzieci jako wybiegu dla psów.
 - brak zieleni urządzonej.
 - hałaśliwa młodzież, wyprowadzanie psów,
 - brak oświetlenia, monitoringu,
 - zepsuta furтка, psie odchody, nierówna nawierzchnia,
 - za mało urządzeń dla dzieci,
 - jest nudno (2).

- Co ci się podoba:
 - nawierzchnia trawiasta,
 - siłownia plenerowa,
 - tyrolka (2),
 - pomysł skateparku.

- Uwagi dodatkowe:
 - nie ma boiska do piłki nożnej (13)
 - potrzebne stojaki na rowery
 - potrzeba budowy kilku miejsc parkingowych
 - potrzebny jest plac zabaw dla mniejszych i większych dzieci
 - zadbanie o zieleni dającą cień
 - brak dostępu do zieleni, niewystarczająca ilość małej architektury (ławki, zadaszenia):
 - **„Deptak Hanki’ został odebrany mieszkańcom. Ławki zostały zlikwidowane, a posadzone przez mieszkańców Julianowa drzewa znalazły się po stronie prywatnego dewelopera. Uważamy to za ważny argument przy charakterze zagospodarowania nowego placu.”**
 - **”W okolicy brak jest terenów zielonych - coraz więcej przestrzeni jest zabetonowych dodatkowo, brak jest miejsc gdzie podczas spaceru można byłoby odpocząć lub przysiąść na ławce. Miejsc dla dzieci i młodzieży jest sporo, czas pomyśleć o osobach dorosłych”**
 - skatepark tak, ale oddalony od domów jednorodzinnych
 - **„Z uwagi na warunki środowiskowe (m.in. brak retencji wody i hałas) pomysł wybetonowanego skateparku uważamy za całkowicie chyblony”**
 - **„W 2020 roku technosfera przekroczyła biosferę. Czy betonowanie kawałka zieleni to dobry pomysł? Moim zdaniem fatalny. W okolicy nie ma już praktycznie wolnej przestrzeni i ciągle budowane są nowe kurniki pełniące funkcje domów. Dodatkowo skatepark przyciągnie masę moich pijanych rówieśników, którzy nie dają spać tym, którzy mieszkają obok, którymi ani oni, ani gmina zdaje się nie przejmować.”**

8. Uwagi zgłaszane przez kanały w social media

Komentarze które pojawiły się na facebooku zostały dodane przez grupę dorosłych. Zaznaczają w nich własne potrzeby oraz proszą o miejsce dla najmłodszych dzieci. Są nimi: boisko do piłki nożnej, boisko do koszykówki, miejsce do spacerów z psami, plac zabaw dla dzieci młodszych. Osoby starsze chciałyby mieć miejsce do odpoczynku na ławce w otoczeniu zieleni.

9. Wnioski - wytyczne projektowe

9.1 Podsumowanie ze względu na wiek osób uczestniczących w konsultacjach

- **Potrzeby dziewczynek:**
 - najczęściej wskazywane podczas rozmów w szkole z urzędzeń do uprawiania sportu: skatepark, boisko wielofunkcyjne (koszykówka, siatkówka), ścianka wspinaczkowa;
 - mała architektura, która pozwala na odpoczynek ze znajomymi: wygodne ławy, hamaki, altanka;
 - stojaki rowerowe
 - zadbanie o istniejącą tyrolkę: rozbudowa, poprawa bezpieczeństwa
 - toaleta publiczna.
- **Potrzeby chłopców:**
 - najczęściej wskazywane podczas rozmów w szkole z urzędzeń do uprawiania sportu: boisko wielofunkcyjne (piłka nożna, siatkówka, koszykówka), stoły do ping ponga, indywidualnych: ścianka wspinaczkowa, drabinki/drażki, ścianka do gry w tenisa;
 - ławki i hamaki, altana;
 - bogata i zadbana, gęsta zieleń, w której można się bawić i którą można odkrywać, najlepiej ze zbiornikiem z wodą;
 - strefowanie przestrzeni: wydzielenie miejsca dla starszych dzieci, oraz najmłodszych (plac zabaw);
 - rozbudowa i konserwacja tyrolki;
 - stojaki rowerowe
- **Potrzeby młodzieży - dziewczynki:**
 - najczęściej wskazywane w ankiecie: **plac powinien pełnić rolę miejsca spotkań z dużą ilością ławek, posiadać trampoliny i toaletę publiczną**
 - urządzenia do uprawiania sportu: skatepark (bardziej typu bowl, niż street), ścianka wspinaczkowa, trampoliny
 - dziewczynki widzą to miejsce głównie jako miejsce spotkań, dlatego potrzebują ław, hamaków, na których mogłyby spędzać czas ze znajomymi w otoczeniu zieleni.
 - podzielenie placu(placu zabaw i skateparku) na strefy w zależności od wieku: dzieci starsze i młodsze
 - zadbana zieleń: nowe nasadzenia krzewów, rabat kwiatowych, drzew dających cień w miejscach w których się siedzi

- wydzielenie miejsca w których psy mogą przebywać, albo ogrodzenie terenu żeby postawić jasną granicę dla tych którzy przychodzą na skwer z psami. Dziewczynki obawiają się o bezpieczeństwo (nie każdy lubi psy), problem stanowi nie sprzątnięcie terenu przez właścicieli psów.
- toaleta publiczna
- stojaki rowerowe

- Potrzeby młodzieży - chłopcy:
 - najczęściej wskazywane w ankiecie: **skatepark, ścianka graffiti, poidelko**
 - infrastruktura skierowana dla ich grupy wiekowej: skatepark (co do typu głośy są podzielone, z lekką przewagą streetu), trampoliny, tor przeszkód, ścianka wspinaczkowa, boisko do piłki nożnej i koszykówki;
 - automat do napojów;
 - zadaszenie chroniące przed słońcem;
 - lepsza nawierzchnia bo obecna ma wiele nierówności;
 - ograniczenie dostępu dla psów
 - toaleta publiczna
 - stojaki rowerowe

- Potrzeby dorosłych - kobiety:
 - najczęściej wskazywane w ankiecie: **zieleń urządzona, trampoliny, poidelko.**
 - wyznaczenie miejsca w których mogą przebywać psy;
 - plac zabaw dla najmłodszych, którymi kobiety się opiekują i miejsca do karmienia niemowląt np. w postaci wygodnej ławki w cieniu drzewa.
 - wygodne ławki, hamaki;
 - infrastruktura sportowa: ścianka wspinaczkowa, rozbudowa siłowni.

- Potrzeby dorosłych - mężczyźni:
 - najczęściej wskazywane w ankiecie: **zieleń urządzona, poidelko, boisko.**
 - infrastruktura do gry w piłkę nożną lub boisko wielofunkcyjne (siatkówka plażowa, koszykówka);
 - Inna infrastruktura sportowa: ścianka do gry w tenisa, ścianka wspinaczkowa;
 - więcej urządzeń na siłowni plenerowej;
 - zadbane zieleń parkowa z urozmaiconym terenem, górkami, zbiornikiem wodnym, nowe drzewa dające cień;
 - miejsce do wyprowadzania psów;
 - miejsce do odpoczynku z wygodnymi ławkami i hamakami.

- **Potrzeby osób starszych**

Zarówno podczas konsultacji, jak i w ankietach, osoby starsze stanowiły najmniejszą część spośród uczestników. Ankiety wypełniło tylko 7 osób po 65 roku życia, z kolei podczas spotkania na skwerze wzięło udział zaledwie kilka osób (ok.5) , w tym przeważnie mężczyźni. Większość z nich jeździ na rowerze oraz mieszka w Julianowie. Podczas spotkania wyrażali nie tylko własne potrzeby, ale także wnuków którymi się opiekują. Wśród poruszanych kwestii pojawiły się: **potrzeba poidełka i toalety publicznej** oraz **ważność zagospodarowania terenów zieleni**. Nowy plac widzą przede wszystkim jako **miejsce spotkań i odpoczynku** np. w cieniu drzew lub altany.

9.2 Obecne zagospodarowanie placu a przyszłe zmiany.

Na podstawie 7. pytania w ankiecie możemy wyciągnąć wniosek że dzieci i młodzież chce zachowania tyrolki oraz w większości -likwidacji siłowni. Osoby dorosłe zachowałyby na placu tyrolkę i siłownię.

Większość ankietowanych nie chce zachowania ławek. Naszym zdaniem wynika to z ich złego ustawienia na placu (tyłem do tyrolki a przodem do stacji trafo i ogrodzenia).

9.3 Podsumowanie

Mieszkancki i mieszkańcy mają różnorodne potrzeby które będą wymagać odpowiedniego **strefowania** placu/skweru. Potrzebne są zarówno miejsca do odpoczynku w ciszy i zieleni, ale także miejsca które mogą generować większy hałas jak plac zabaw, tyrolka w nowej lokalizacji, skatepark, plac zabaw czy boisko. Strefa ciszy powinna znajdować się bliżej granicy działki i sąsiednich domów, strefa głośna -bliżej ulicy. Dla chłopców będzie to plac do uprawiania sportu, dla dziewczyn miejsce spotkań, a dla grupy dorosłych miejsce do spędzania czasu w zieleni urządzonej. W grupie dzieci, młodzieży i dorosłych kobiet często pojawiała się potrzeba budowy trampolin. Wiele osób zgłosiło także potrzebę budowy toalety publicznej i poidełka.

Ważną kwestią jest **bezpieczeństwo**. Przyszłe zagospodarowanie musi brać pod uwagę lokalne uwarunkowania w tym: **zalewanie terenu** podczas nawałnych deszczów oraz bliskość ulicy i zapewnienie wejść od strony dwóch narożników działki.

Większość osób dojeżdża **na rowerze lub pieszo**, z uwagi na brak miejsca, zasugerowano także jedno miejsce postojowe dla samochodu typu "Kiss and ride".